

Description technique

10 pites
Rang 13
Cadastré officiel du canton d'Archanbault
Circonscription foncière de Terrebonne

Minute : 14529

Jean Godon
arpenteur-géomètre
197 rue principale
Ste-Agathe-des-Monts
J8C 1K5
Tel : (819) 326-0888
(sans frais) 1-800-567-6783



DESCRIPTION TECHNIQUE

QU'à la demande de _____, j'ai préparé une description technique d'un certain emplacement situé dans la municipalité de Val-des-Lacs, étant composé de parties du lot originaire Numéro DIX (10 pties) du rang 13 du canton d'Archambault du cadastre officiel dudit canton, circonscription foncière de Terrebonne.

LEDIT EMPLACEMENT ÉTANT COMPOSÉ COMME SUIV :

1) 10 ptie

BORNÉE COMME SUIV :

Vers le nord-ouest par une partie du lot 11 ; vers le nord-est par une partie du lot 47, du rang 2 ; vers le sud-est par une partie du lot 10 ; vers le sud-ouest par une partie du lot 10, Chemin du Lac Caché.

Mesurant mille six cent soixante-quatorze mètres et quatre-vingt-quinze centièmes (1 674,95) dans sa ligne nord-ouest ; cent vingt-sept mètres et quatre-vingt-dix centièmes (127,90) dans sa ligne nord-est ; mille six cent soixante-dix-neuf mètres et huit centièmes (1 679,08) dans sa ligne sud-est ; soixante-dix mètres et trente-quatre centièmes (70,34) et soixante mètres et soixante-six centièmes (60,66) dans ses lignes sud-ouest. Contenant une superficie de deux cent dix-sept mille vingt mètres carrés et soixante centièmes. Mesure du système international.

(SUP : 217 020,60 m²)

2) 10 ptie


BORNÉE COMME SUIV :

Vers le nord-ouest par une partie du lot 10 ; vers le nord-est par une partie du lot 47, du rang 2 ; vers le sud-est par des parties du lot 9 ; vers le sud par le Chemin du Lac Joseph (montré à l'originaire) ; vers le sud-ouest par une partie du lot 10, Chemin du Lac Caché.

Mesurant mille six cent soixante-dix-neuf mètres et huit centièmes (1 679,08) dans sa ligne nord-ouest ; cent vingt-sept mètres et quatre-vingt-dix centièmes (127,90) dans sa ligne nord-est ; mille quatre cent onze mètres et soixante-trois centièmes (1 411,63), cent soixante-quinze mètres et vingt-six centièmes (175,26) et soixante-trois mètres et vingt-trois centièmes (63,23) dans ses lignes sud-est ; sept mètres et cinq centièmes (7,05) et quarante-cinq mètres et cinquante centièmes (45,50) dans ses lignes sud ; soixante-huit mètres et treize centièmes (68,13) et vingt-trois mètres et un centième (23,01) dans ses lignes sud-ouest. Contenant une superficie de deux cent quatorze mille cent trente-huit mètres carrés et huit centièmes. Mesure du système international.

(SUP : 214 138,08 m²)

.../2



Jean Godon
Arpenteur-géomètre

2/...

Préparé à Sainte-Agathe-des-Monts
Le 6 décembre 2006



Jean Godon
Arpenteur-géomètre

Minute : 14529
Dossier : 6633


NOTE: Ce rapport et le plan l'accompagnant font partie intégrante de la description technique.

Cette description technique a été préparée pour une vente et elle ne devra pas être utilisée pour d'autres buts sans l'autorisation du soussigné.

Vraie copie de la minute originale conservée dans mon greffe.


Jean Godon
Arpenteur-géomètre

Date : 12/12/2006



1 674.95
44° 44' 39"

①
10 ptie

SUP.: 217 020,60 m²

11 ptie

facolo

1 679,08
44° 36' 50"

②
10 ptie

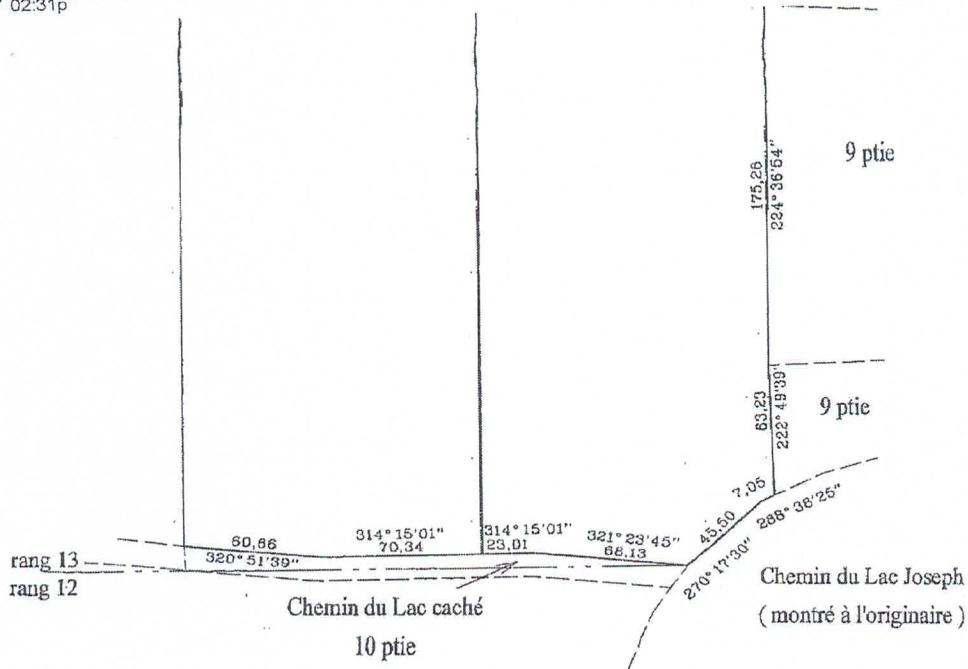
SUP.: 214 138,08 m²

9 ptie

1.4
224"

176.26
224° 36' 54"


9 ptie



VRAIE COPIE DE L'ORIGINAL
 Emise le 27/12/2006
 Par : JEAN GODON, A.G.

Note: les mesures indiquées sur ce document sont en mètres (SI)
 Equivalence: 1pi = 0,3048m

ECHELLE: 1 : 2500

Plan accompagnant la DESCRIPTION TECHNIQUE		Préparé à la demande de	
LOT(S): 10 PTIES, RANG 13		But : POUR UNE VENTE	
CADASTRE: CANTON D'ARCHAMBAULT		Ste-Agathe-des-Monts, le 6 décembre 2006	
MUNICIPALITE: VAL-DES-LACS		 JEAN GODON, A.G.	
CIRCONSCRIPTION FONCIERE: TERREBONNE		JEAN GODON arpenteur-géomètre 197, rue Principale Ste-Agathe J8C 1K5 819-326-0888 1-800-567-6783	
N.B.: Ce plan et le rapport l'accompagnant font partie intégrante de la présente description technique et ne devront être utilisés pour d'autres fins sans l'autorisation du soussigné.	Dossier: 6633 Minute: 14529	