



GROUPEMENT FORESTIER DE  
QUÉBEC-MONTMORENCY INC.

---

## *Plan d'aménagement forestier*

---



### IDENTIFICATION DU PRODUCTEUR FORESTIER

NOM :	_____
ADRESSE :	_____
VILLE :	_____
TEL.:	_____
REPRÉSENTANT:	_____
NO PRODUCTEUR :	_____

---

AGENCE DES FORÊTS PRIVÉES DE QUÉBEC 03  
3100, Av. du Bourg-Royal, Québec (Qc) G1C 5S7  
Tél.: 418-664-0003 Téléc.: 418-664-0009

# OBJECTIFS DU PLAN D'AMÉNAGEMENT FORESTIER

Le plan d'aménagement forestier a deux objectifs:

- permettre au producteur forestier de bien mettre son boisé en valeur en le lui faisant mieux connaître et en l'aidant à mieux planifier ses travaux forestiers (le respect du plan d'aménagement forestier est essentiel pour l'obtention d'un remboursement de taxes).
- permettre à l'agence de protéger les investissements dans les forêts privées en planifiant et en rationalisant la mise en valeur des boisés

## 1- LOCALISATION DE LA PROPRIÉTÉ FORESTIÈRE

Propriété numéro :	01	No. du rapport d'exécution:	0331202140162
No. de producteur forestier:		Code:	210
Municipalité régionale de comté (MRC):	COTE DE BEAUPRE	Code:	21020
Municipalité :	ST-JOACHIM	Code:	3748
Cadastré:	ST-JOACHIM	Code:	01
Rang:	RANG 1		

Unité d'évaluation	No. du lot	Zone	Superficie totale	Superficie forestière	OGC
8014-39-2601	3814432	V: vert	2.2	1.6	O
8014-39-2601	3814446	V: vert	0.6	0.2	O
8014-39-2601	3815313	V: vert	16.5	13.3	O
8014-39-2601	3815378	V: vert	79.7	56	O
8014-39-2601	3816497	V: vert	3.4	0	O
			102.4	71.1	

## 2-OBJECTIFS DU PROPRIÉTAIRE FORESTIER

<input checked="" type="checkbox"/> Production forestière	<input type="checkbox"/> Protection de la faune
<input type="checkbox"/> Production d'arbres de Noël	<input type="checkbox"/> Utilisation à des fins récréatives
<input type="checkbox"/> Acériculture	

**Remarques:**  
*Le propriétaire a comme objectif de faire un aménagement forestier qui saura rallier la production de matière ligneuse et la protection de la faune.*



Plan d'aménagement  
 Lot 3815313, 3815378  
 3814432, 3814446, 3816497  
 St-Joachim



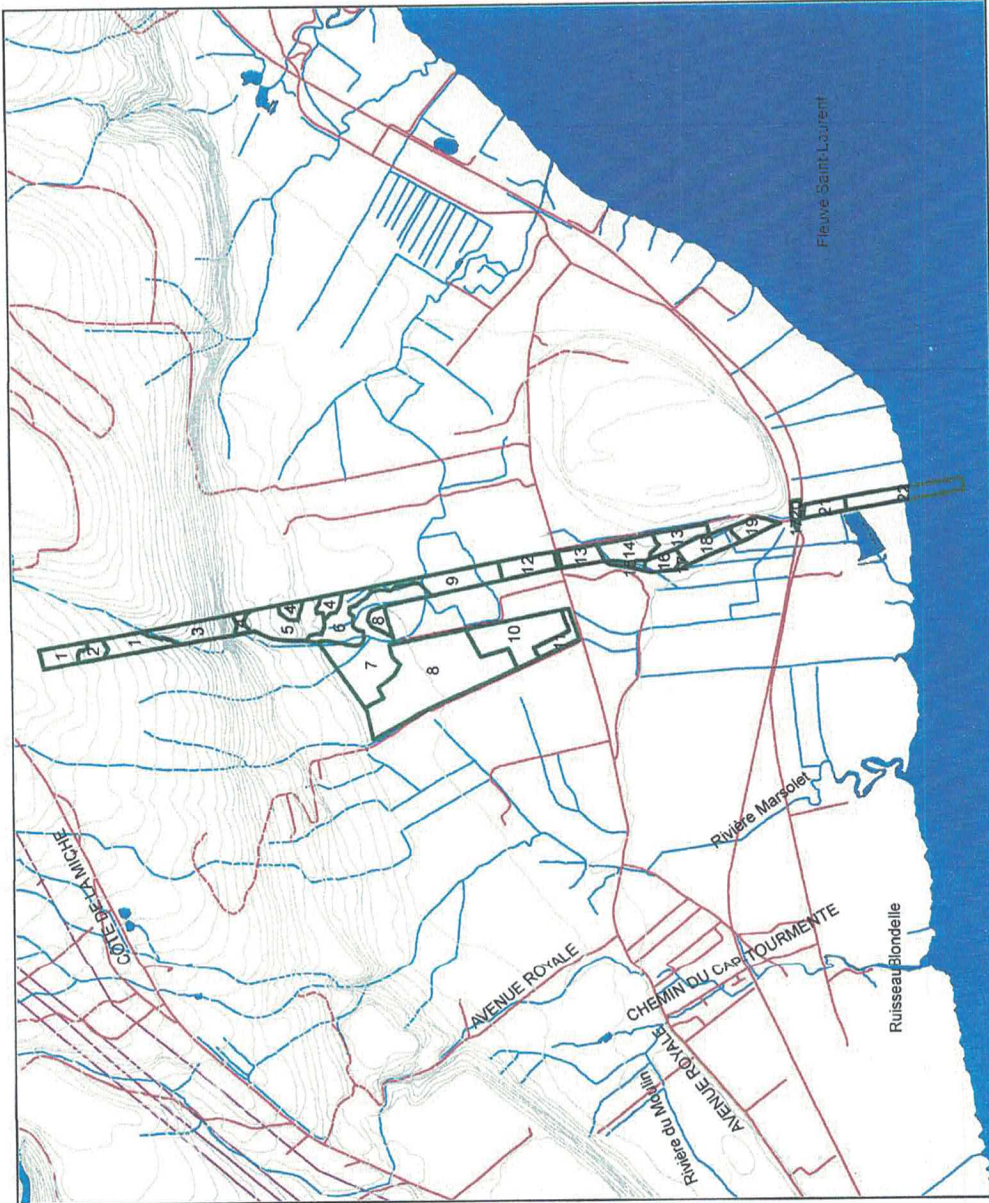
**Légende**

	Bois du petit cap
	chemin secondaire
	Courbe de niveau
	Route
	Riviere
	Cours d'eau
	ligne de transport d'énergie



Echelle: 1:30 000

Groupement forestier de  
 Québec-Montmorency Inc.  
 Préparé par: Roger Roy

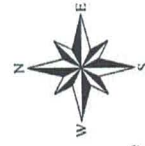


Plan d'aménagement  
Lot 3815313, 3815376  
3814432, 3814446, 3816497  
St-Joachim



**Légende**

- Boise du petit cap
- chemin secondaire
- Courbe de niveau
- Route
- Rivière
- Cours d'eau
- ligne de transport d'énergie



Echelle: 1:15 000

Groupement forestier de  
Québec-Montmorency Inc.  
Préparé par: Roger Roy



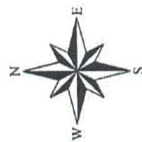


Plan d'aménagement  
Lot 3815313, 3815378  
3814432, 3814446, 3816497  
St-Joachim



**Légende**

- Boise du petit cap
- chemin secondaire
- Courbe de niveau
- Route
- Rivière
- Cours d'eau
- ligne de transport d'énergie



Echelle: **1:15 000**



Groupement forestier de  
Québec-Montmorency Inc.  
Préparé par: Roger Roy



# 4-DESCRIPTION DE LA FORÊT / DONNÉES FORESTIÈRES

No. du producteur forestier:

Propriété no. 01

No. peup.	Type de peuplement	Essences principales	Superf. approx.	Densité	Hauteur	Classe d'âge
01	Feuillu d'essences tolérantes	Bouleau jaune Hêtre Erable à sucre	5.40	A	16	70 30
02	Feuillu tolérants résineux à dom. feuil.	Erable rouge Sapin baumier Bouleau jaune Hêtre	1.30	B	18	70 30
03	Résineux à feuillus tolérant	Pruche de l'Est Thuya occidental Bouleau jaune Hêtre	4.30	B	18	70 90
04	Feuillu d'essences tolérantes	Epinette blanche Hêtre Bouleau jaune Erable à sucre	2.80	B	18	90 50
05	Mélangé à feuillus tolérants à dom. rés.	Pruche de l'Est Frêne d'Amérique Bouleau jaune Thuya occidental Hêtre	6.10	A	16	70 50
06	Feuillu d'essences tolérantes	Frêne d'Amérique Bouleau jaune Bouleau à papier Peuplier baumier Autre feuillu	4.50	A	18	70 50
07	Aulnaie	Aulnes Autre feuillu Erable à sucre	13.70	A	8	30 50
08	Agricole abandonné		23.70			
09	Feuillu tolérant et feuillu intolérant	Bouleau jaune Bouleau à papier Peuplier faux-trem. Sapin baumier Autre feuillu	5.00	B	18	70 50
10	Feuillu intolérant rés. à dom.feuille	Bouleau à papier Peuplier faux-trem. Sapin baumier Autre feuillu	9.20	A	10	30
11	Plantation de feuillus mélangés	Chêne rouge Frêne d'Amérique	1.90	B	4	20
12	Feuillu tolérants résineux à dom. feuil.	Bouleau jaune Erable rouge Sapin baumier Pruche de l'Est Autre feuillu	2.90	A	18	90 30

Source:



photographie aérienne



carte forestière régionale

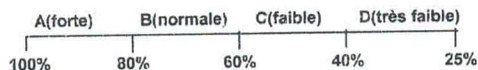


vérification sur le terrain



inventaire forestier

Classes de densité du couvert forestier:



# 4-DESCRIPTION DE LA FORÊT / DONNÉES FORESTIÈRES

No. du producteur forestier:

Propriété no. 01

No. peup.	Type de peuplement	Essences principales	Superf. approx.	Densité	Hauteur	Classe d'âge
13	Plantation de pin rouge	Pin rouge	4.60	A	18	70-50
14	Feuille tolérant et feuillu intolérant	Chêne rouge Bouleau à papier Peuplier faux-trem. Autre feuillu	3.40	A	8	30
15	Feuille intolérant rés. à dom.feuille	Bouleau à papier Peuplier faux-trem. Epinette blanche	0.50	B	18	70 30
16	Pessière à épinette	Epinette de norvège	1.60	A	20	50
17	Mélezin	Méleze laricin	0.20	A	20	50
18	Agricole		3.20			
19	Chênaie	Chêne à gros fruits	1.70	A	14	30
20	Agricole abandonné		0.40			
21	Chênaie	Chêne à gros fruits	1.60	B	6	20
22	Agricole		4.50			
<b>Total de l'ensemble des peuplements</b>			<b>102.50</b>			

Source:



photographie aérienne



carte forestière régionale

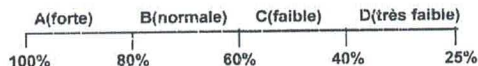


vérification sur le terrain



inventaire forestier

Classes de densité du couvert forestier:



# 5-TRAVAUX SUGGÉRÉS DE MISE EN VALEUR DE LA PROPRIÉTÉ

No. du producteur forestier:

Propriété no.: 01

No.peup	Type de peuplement	Travaux	Superf.
02	Feuillu tolérants résineux à dom. feuil.	Coupe partielle irrégulière	1.30
04	Feuillu d'essences tolérantes	Coupe partielle d'encercement	2.80
05	Mélangé à feuillus tolérants à dom. rés.	Coupe partielle irrégulière	6.10
06	Feuillu d'essences tolérantes	Coupe de jardinage.	4.50
07	Aulnaie	Vérification de régénération	13.70
09	Feuillu tolérant et feuillu intolérant	Coupe partielle irrégulière	5.00
11	Plantation de feuillus mélangés	Enrichissement de feuillu	0.50
12	Feuillu tolérants résineux à dom. feuil.	Coupe de jardinage.	2.90
13	Plantation de pin rouge	Coupe d'éclaircie	4.60
14	Feuillu tolérant et feuillu intolérant	Éclaircie intermédiaire feuillu	3.40
16	Pessière à épinette	Coupe d'éclaircie	1.60
19	Chênaie	Coupe d'assainissement et de nettoyage	1.70
21	Chênaie	Enrichissement de feuillu	0.80

## Notes :

- Toute prescription sylvicole signée par un ingénieur forestier peut s'ajouter à cette liste de travaux

Les limites de la propriété devraient faire l'objet d'un entretien régulier.



## 6-REMARQUES

### REGLEMENTATION SUR TRAVAUX FORESTIERS.

Nous vous recommandons de communiquer avec l'inspecteur de votre municipalité afin de savoir s'il vous est nécessaire d'obtenir un certificat d'autorisation.

## 7- ACCEPTATION ET SIGNATURE

Il est recommandé au producteur forestier :

- de consulter son conseiller forestier et de vérifier la réglementation municipale avant d'entreprendre des travaux ;
- de noter les interventions réalisées sur la propriété.

Je reconnais avoir pris connaissance du plan d'aménagement forestier.

Nom  \_\_\_\_\_ Signature du propriétaire \_\_\_\_\_ Date 5/11/2015

- J'ai élaboré un plan d'aménagement forestier pour la propriété ci-haut mentionnée appartenant à \_\_\_\_\_

- Ce plan est valide jusqu'en 2025-10-30

-Je certifie que ce plan d'aménagement forestier est conforme au règlement numéro 4 de l'Agence des forêts privées de Québec 03 adopté le 1996-10-21.

Denis Masse Ing. f. \_\_\_\_\_ Signature de l'ingénieur forestier \_\_\_\_\_ Date 27/10/2015

### NOTES :

\_\_\_\_\_  
\_\_\_\_\_  
\_\_\_\_\_  
\_\_\_\_\_  
\_\_\_\_\_  
\_\_\_\_\_  
\_\_\_\_\_

Conseiller forestier



Groupement forestier  
de Québec-Montmorency Inc.  
7118 Boul. Ste-Anne  
Château-Richer  
Qc G0A 1N0  
Tél:(418) 824-4431 Fax:(418) 824-3538

Ingénieur forestier: Denis Masse

Technicien forestier  
ou Responsable: Roy, Roger tech.f.