ANNEXE A1

Adresse :	No de lots :
Route 161, St-Christophe-d'Arthabaska, G6S 0K4, QC	5 145 660 5 145 761

INCLUSIONS	EXCLUSIONS
• Tous les meubles et équipements qui sont dans le chalet et la cabane à sucre, tels quels, sans garantie de fonctionnement *Lesquelles sont vendues sans garantie légale de qualité, aux risques et périls de l'acheteur*	• N/A

DÉCLARATIONS DU VENDEUR :

1. **PROJET DE LOI NO.86 :** Cette propriété fait partie des propriétés où le projet de loi 86 est en vigueur. Afin d'en faire l'achat, certaines règles s'appliquent. L'acheteur a donc **10 jours** suivant l'acceptation de la promesse d'achat afin de démontrer officiellement au vendeur qu'il est en mesure d'acheter la propriété en suivant la réglementation ministérielle (soit en son nom personnel ou prouver qu'il est producteur agricole) et s'assurer que la destination qu'il souhaite en faire soit autorisée. Si l'acheteur est dans l'impossibilité de démontrer le tout dans les délais, le vendeur pourra rendre la présente promesse d'achat nulle et non avenue pour cette raison. Il devra en aviser l'acheteur par écrit, dans les 5 jours suivants l'expiration du délai mentionné ci-dessus. La présente promesse d'achat deviendrait alors nulle et non avenue à compter du moment de la réception, par L'ACHETEUR, de l'annulation.

2. **LA GARANTIE :** La présente vente est faite sans garantie légale aux risques et périls de l'acheteur.

3. **CONTRATS DE LOCATION:** Le vendeur déclare ne rien avoir en location.

4. **INCLUSIONS :** La section de la clause 11.2 qui stipule *"à les laisser libres de tout bien non inclus à la présente promesse d'achat ou qui n'est pas pris en charge par l'acheteur, à défaut de quoi l'acheteur pourra les faire enlever aux frais du vendeur...''*est remplacée par celle-ci:
   Tout ce qui restera sur la propriété à la date de la prise de possession sera réputé appartenir à l'acheteur à moins d'une entente écrite entre le vendeur et l'acheteur. Le tout étant donné sans garantie légale de qualité ou de fonctionnement, aux risques et périls de l'acheteur.

5. **POÊLES, FOYERS ET/OU CHEMINÉES :** Le ou les poêles, foyers, appareils à combustion et la ou les cheminées sont vendus sans garantie quant à leur conformité à la réglementation applicable ainsi qu'aux exigences imposées par les compagnies d'assurances.

6. SUPERFICIE : Superficie et mesures de la terre vendue selon le cadastre municipal, terre non arpentée, sans garantie de contenance, et vendue telle que vue. Le vendeur ne fournira pas de document d'arpentage, ni aucun certificat de localisation ou piquetage pour cette vente. L'acheteur s'en déclare satisfait.

7. ZONAGE AGRICOLE : L'acheteur reconnaît que le lot vendu est situé dans une zone agricole, que ce lot est assujetti à certaines dispositions de la *Loi sur la protection du territoire et des activités agricoles* et qu'il ne pourra utiliser ce lot à une fin autre que l'agriculture à moins qu'il n'obtienne l'autorisation de la Commission de protection du territoire agricole ou qu'il puisse se prévaloir de droits prévus dans la Loi. De ce fait, l'acheteur est entièrement responsable de s'assurer de la faisabilité de son ou ses projets qu'il entend faire avec la propriété ci-haut mentionnée. Si l'acheteur veut du temps supplémentaire pour faire ses vérifications, il devra ajouter une clause à la promesse d'achat. Si aucune clause n'est ajoutée, c'est que l'acheteur s'en déclare satisfait.

8. POSSIBILITÉ D'UN PERMIS DE CONSTRUCTION : Afin d'obtenir un permis de construction d'une résidence ou autre, l'acheteur devra lui-même s'assurer de la faisabilité de son projet avec la municipalité et/ou autres instances légales et/ou autorités compétentes. L'acheteur est l'unique responsable d'obtenir la confirmation que la destination qu'il entend donner à l'immeuble est conforme aux dispositions pertinentes en matière de zonage soit avec la municipalité et/ou les instances légales et/ou autorités compétentes. Si l'acheteur veut du temps supplémentaire pour faire ses vérifications, il devra ajouter une clause à la promesse d'achat. Si aucune clause n'est ajoutée, c'est que l'acheteur s'en déclare satisfait.

9. DÉNOMBREMENT ÉRABLES / ENTAILLES : Aucun dénombrement n'a été fait pour les érables et/ou ses entailles potentielles. Cela est vendu tel que vu. Il n'existe aucun document attestant le nombre d'entailles ou d'érables potentielles. Ces nombres sont des estimés donnés de bonne foi par le vendeur. L'acheteur le comprend et s'en déclare satisfait.

10. RÉPARTITION DU PRIX DE VENTE : La répartition du prix de vente sera fournie par le vendeur et/ou son comptable au notaire instrumentant la vente.

11. ZONE INONDABLE : Il y aurait une zone inondable sur la propriété. De ce fait, l'acheteur est entièrement responsable de s'assurer de la faisabilité de son ou ses projets/constructions qu'il entend faire avec la propriété ci-haut mentionnée. Si l'acheteur veut du temps supplémentaire pour faire ses vérifications, il devra ajouter une clause à la promesse d'achat. Si aucune clause n'est ajoutée, c'est que l'acheteur s'en déclare satisfait.

12. ARTICLE 59 : La propriété est inscrite sous un article 59. L'acheteur devra lui-même faire la vérification avec la municipalité afin de s'assurer, avec eux, de la faisabilité de son projet et de l'obtention des permis nécessaires selon la disposition de la loi en matière de zonage. Si l'acheteur veut du temps supplémentaire pour faire ses vérifications, il devra ajouter une clause à la promesse d'achat. Si aucune clause n'est ajoutée, c'est que l'acheteur s'en déclare satisfait.

13. SERVITUDES : Le vendeur déclare que l'immeuble n'est l'objet d'aucune servitude sauf et excepté, qu'il existe des servitudes d'utilité publique pour le transport et la distribution des services d'électricité, de téléphone, de télécommunication et de câblodistribution.

14. QUALITÉ DES BÂTIMENTS : Le chalet et la cabane à sucre pourraient avoir subi des infiltrations ou contenir de la moisissure. Il s'agit de vieux bâtiments à refaire en grande partie et les vendeurs sont une succession et ne connaissent pas bien l'historique des bâtiments ou leur qualité. Ils ne peuvent offrir aucune garantie sur ces derniers. L'acheteur les achète comme tels et en fait son affaire.

15. CRÉATION DE NOUVEAU ACCÈS : Si les futurs acquéreurs des lots désirent créer de nouveaux accès, ils doivent soumettre une demande de permis auprès du ministère du transport.

Date : 17-03-2026

Par la présente, je déclare avoir pris connaissance de ce document et m'en déclarer satisfait.

PA_____

Acheteur 1	**Date**	**Vendeur 1**	**Date**
Acheteur 2	**Date**	**Vendeur 2**	**Date**

Toute reproduction et/ou modification, en tout ou en partie, est interdite sans l'autorisation écrite de Maxxum 100 centre inc. Si lors d'une promesse d'achat, vous souhaitez exclure ou modifier certaines clauses, vous devez en aviser les courtiers inscripteurs, raturer la clause, la réécrire en rouge et faire initialer vos clients afin que vos intentions soient claires entre toutes les parties. Toute modification au document à l'aide d'un logiciel comme Adobe est strictement interdite.

Projet de loi no. 86

Adresse :
Route 161,
St-Christophe-d'Arthabaska

Lot(s) :
5 145 660
5 145 761

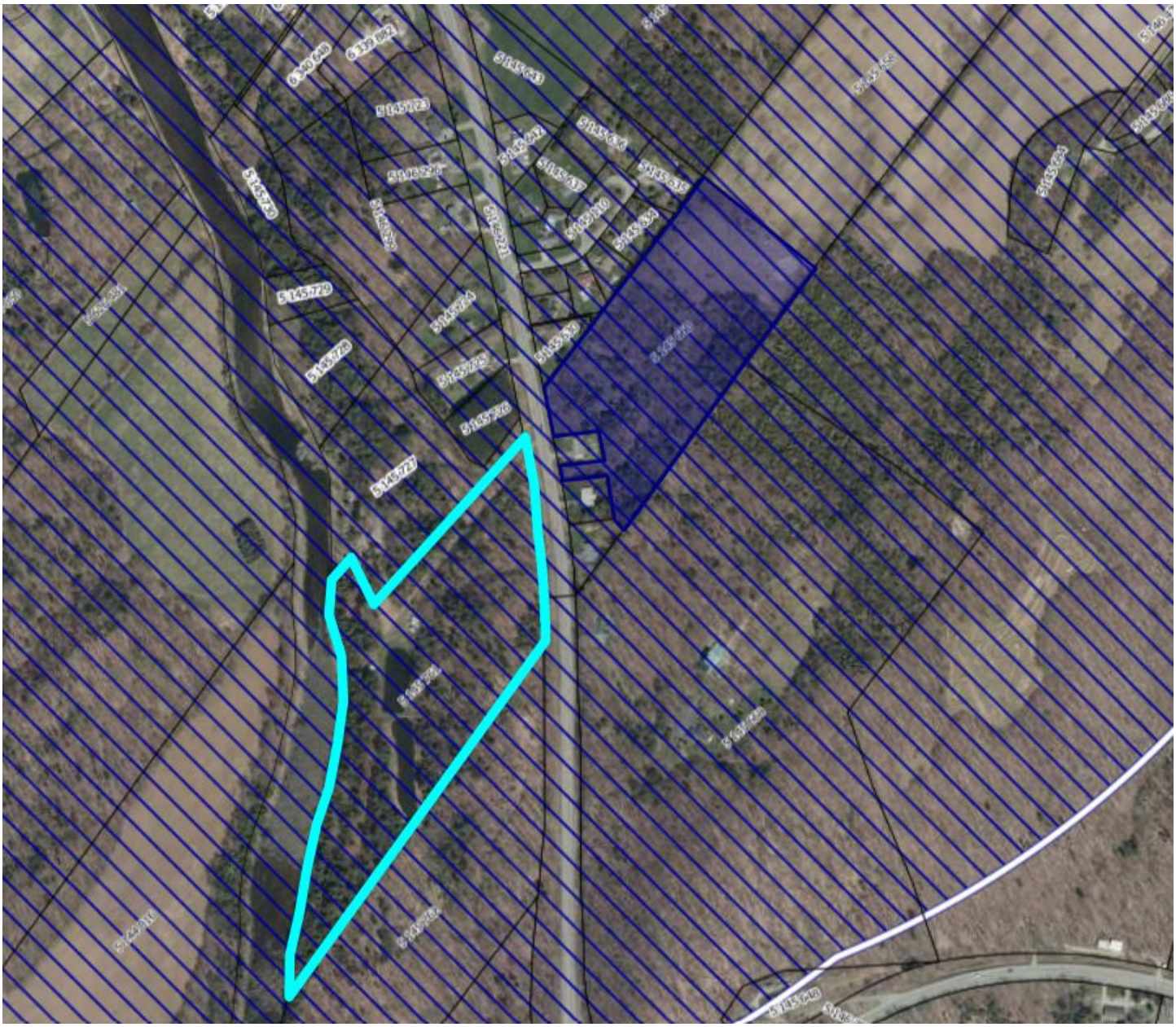

Aspects légaux :

1. Cette carte contient des informations qui ont été préparées pour des fins administratives uniquement.
2. Source : https://demeter.cptaq.gouv.qc.ca/

Zone inondable
Vue Aérienne

Adresse :
Route 161,
St-Christophe-d'Arthabaska,
G6S 0K4, QC

Lot(s) :
5 145 660
5 145 761

Aspects légaux :
1. Cette carte contient des informations qui ont été préparées pour des fins administratives uniquement.
2. Cette matrice n’a aucune valeur légale et ne vous permet aucun droit de certification des limites cadastrales sur une propriété.
3. Source : Ministère de l'Environnement et de la Lutte contre les changements climatiques

Extrait matrice graphique

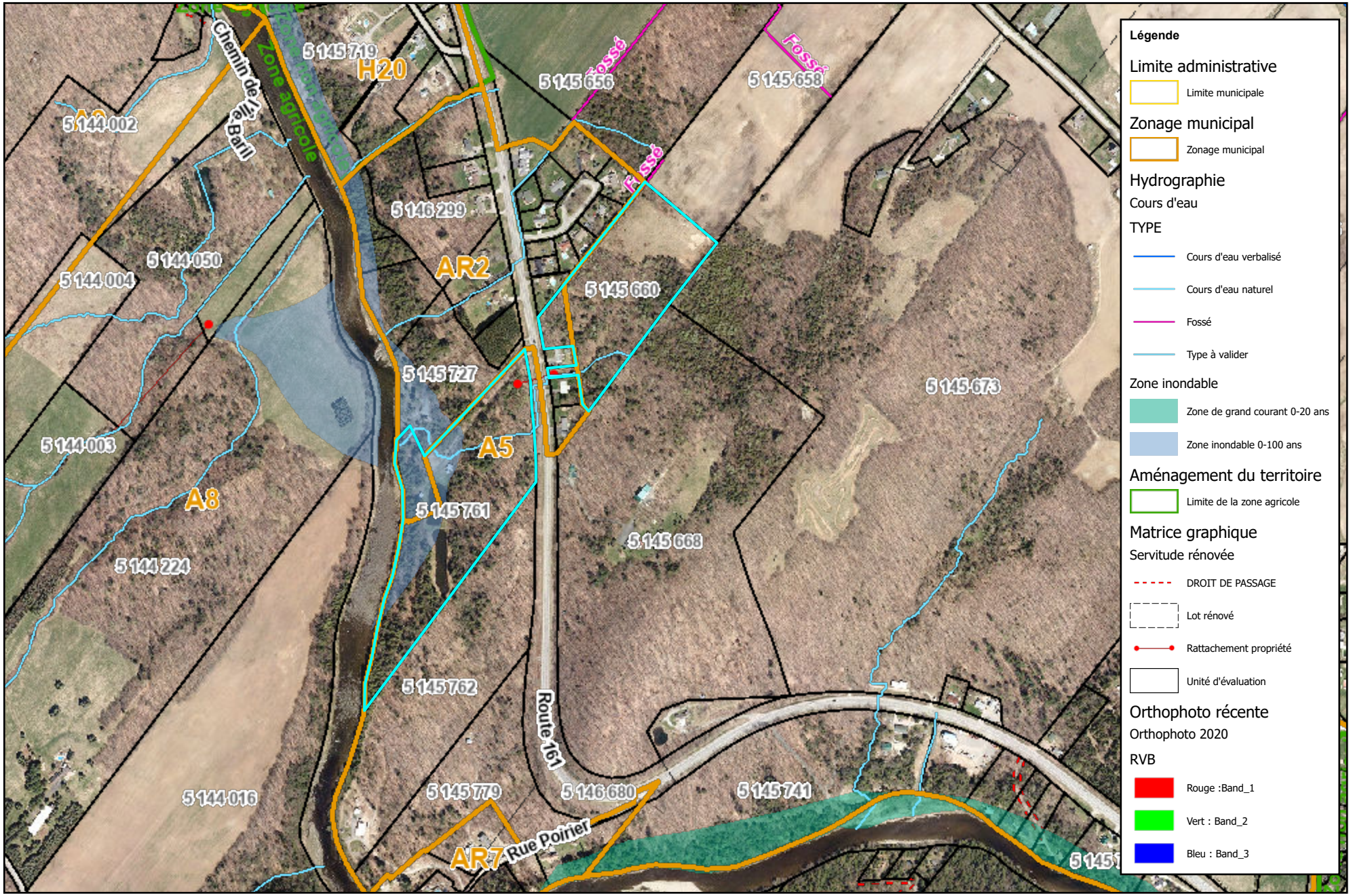

Format: 8,5 X 11 pouces

MRC ARTHABASKA

Imprimé le: février 16, 2026

Document sans valeur légale. Pour consultation uniquement.

La MRC d'Arthabaska se dégage de toute responsabilité suite aux dommages directs ou indirects découlant de l'utilisation de cette carte.

La MRC d'Arthabaska ne garantie pas la qualité des données. Il se peut que certaines données soient erronées, fausses, incomplètes, imprécises ou non normalisées.

© MRC d'Arthabaska, © Ville de Victoriaville, © Gouvernement du Québec, © Canards Illimités Canada

0 0,2 km

N

CPTAQ
Article 59
Vue aérienne

Adresse :
Route 161,
St-Christophe-d'Arthabaska,
G6S 0K4, QC

Lot(s) :
5 145 660
5 145 761

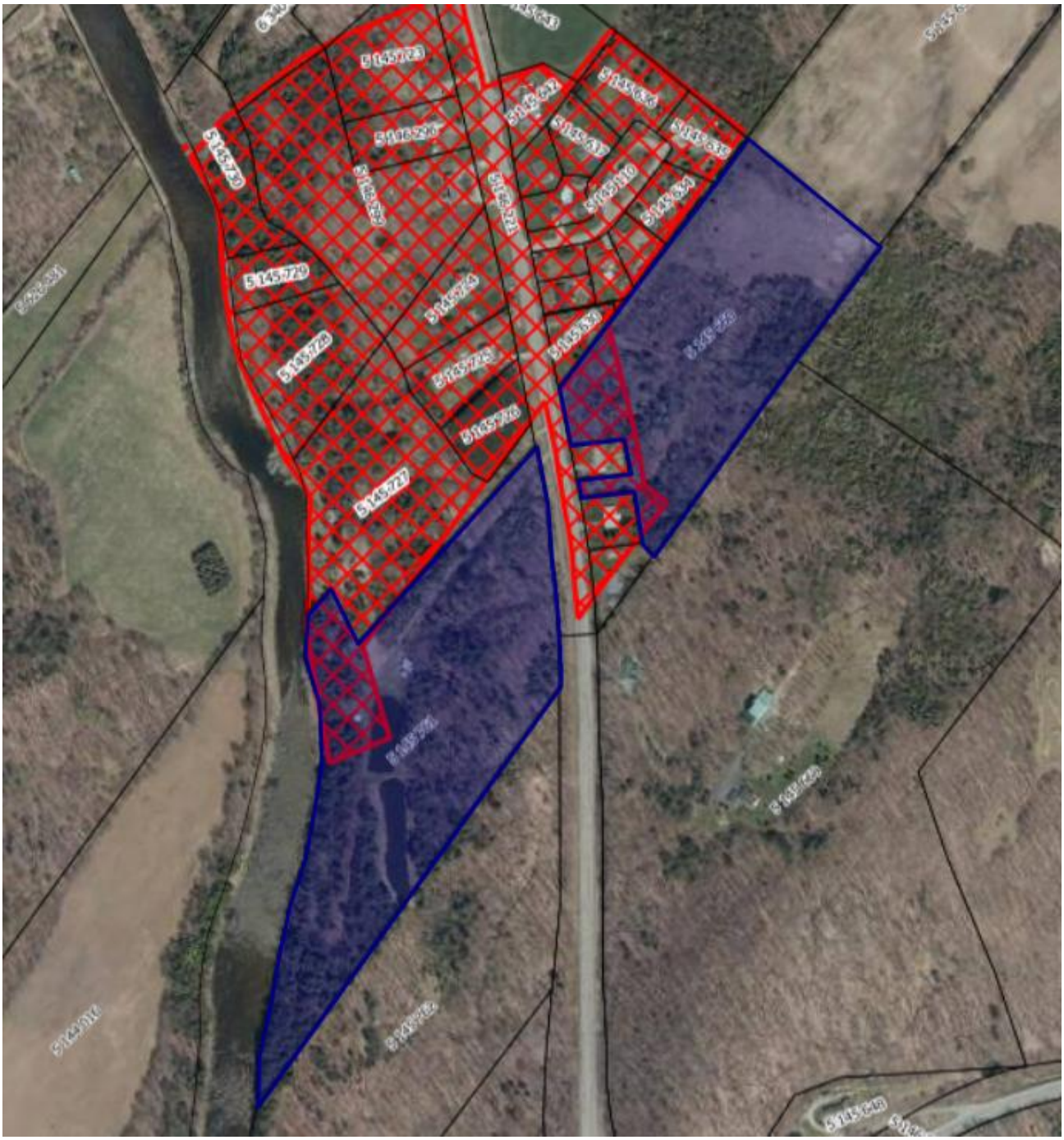

Aspects légaux :
1. Cette carte contient des informations qui ont été préparées pour des fins administratives uniquement.
2. Cette matrice n'a aucune valeur légale et ne vous permet aucun droit de certification des limites cadastrales sur une propriété.
3. Source : https://geoegl.msp.gouv.qc.ca/igo/cptaq_demeter/?

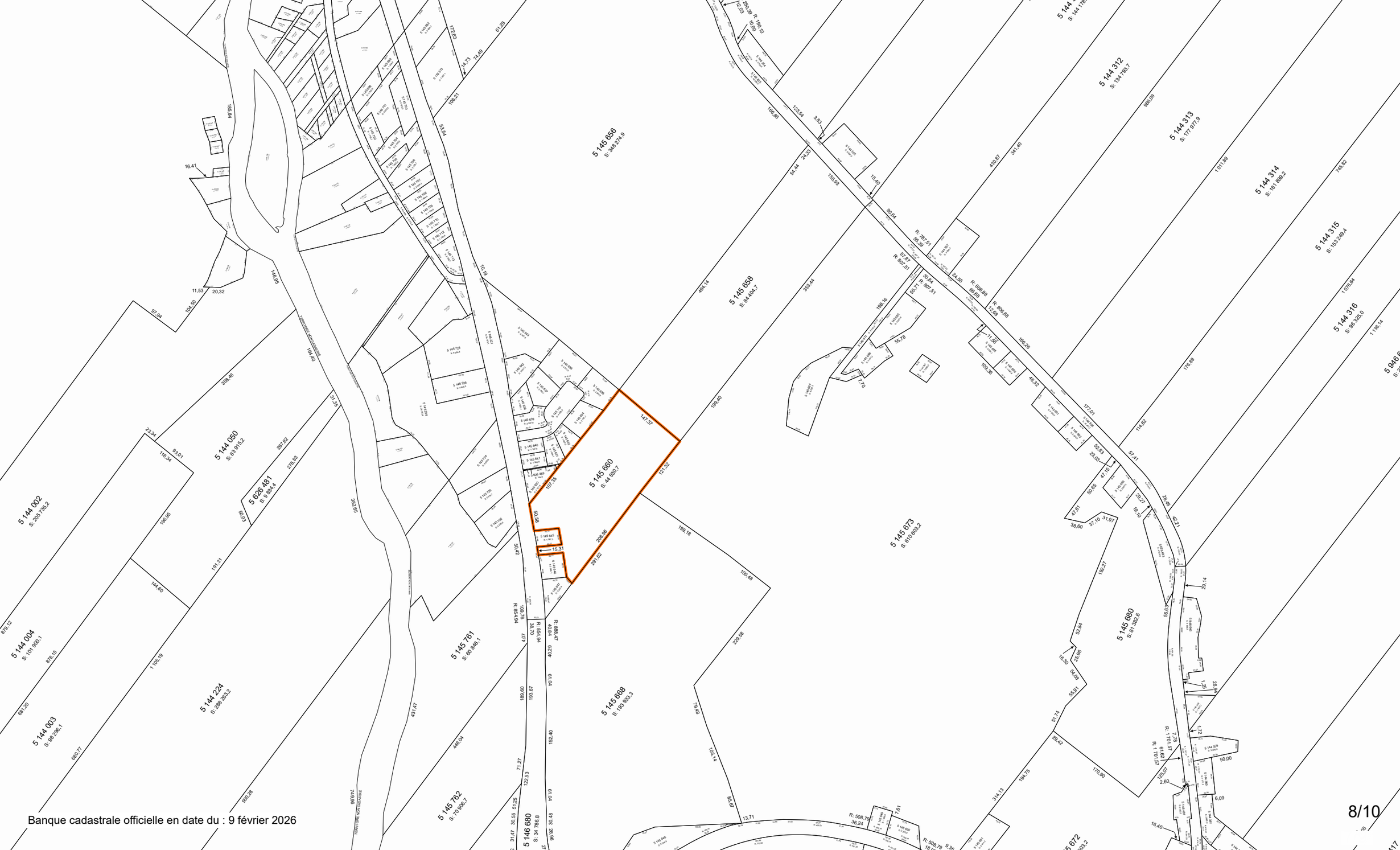

Banque cadastrale officielle en date du : 9 février 2026

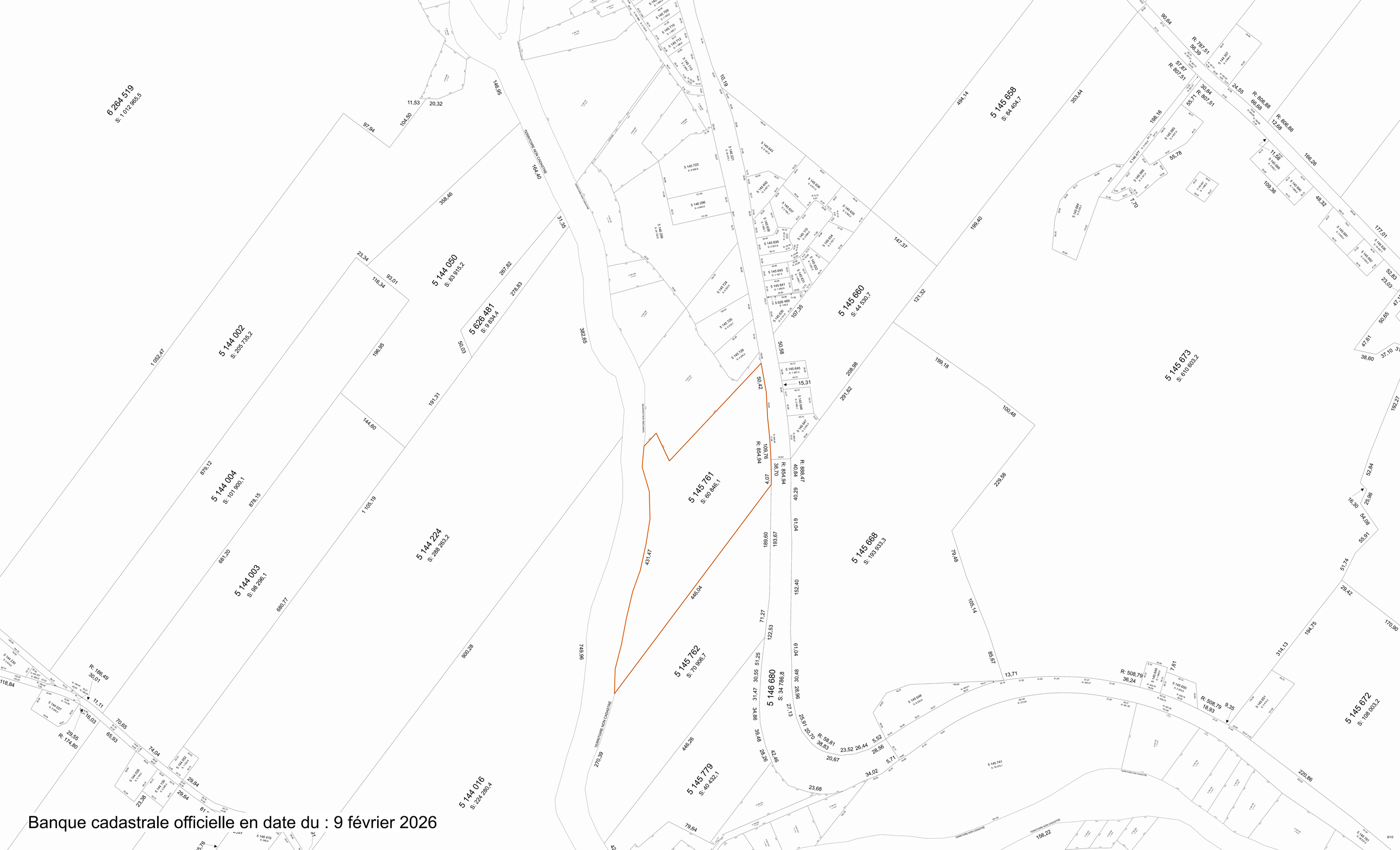

Banque cadastrale officielle en date du : 9 février 2026

CPTAQ
Vue aérienne

Adresse :
Route 161,
St-Christophe-d'Arthabaska,
G6S 0K4, QC

Lot(s) :
5 145 660
5 145 761

Aspects légaux :

1. Cette carte contient des informations qui ont été préparées pour des fins administratives uniquement.
2. Cette matrice n'a aucune valeur légale et ne vous permet aucun droit de certification des limites cadastrales sur une propriété.
3. Source : https://geoegl.msp.gouv.qc.ca/igo/cptaq_demeter/?