

2009-07-02

Plan d'aménagement forestier

Préparé pour: **FIDUCIE HUGO, REMY ET CHRISTINE**
Adresse postale: **510, RANG 3 SUD
ST-VICTOR
G0M 2B0**

Représentant: **BERTRAND CHAMPAGNE**
Téléphone résidence: **(418)588-6285**
Téléphone au bureau:
No de producteur forestier: **000000010507**
No du plan d'aménagement: **12321060903780907**



356, rue Principale , St-Victor, Beauce, Québec, G0M 2B0
Téléphone: (418) 588-6674 Télécopieur: (418) 588-6774
Courriel: gfchaud@telvic.net Site internet: www.gfchaudiere.com



Localisation de la propriété

No. de producteur forestier:000000010507

Propriété numéro : 01
No. du plan d'aménagement: 12321060903780907
Municipalité régionale de comté (MRC): ROBERT CLICHE Code: 270
Municipalité : ST-VICTOR Code: 27008
Cadastre: ST-VICTOR-DE-TRING Code: 3910

| Unité d'évaluation | Rang | No. du lot | Zone | Superficie totale (ha) | Superficie forestière (ha) | OGC (Oui - Non) |
|----------------------------------|------|------------|---------|------------------------|----------------------------|-----------------|
| 7507-87-0313 | 03:3 | 396-P | V: vert | 9.8 | 7.0 | O |
| 7507-87-0313 | 03:3 | 397-P | V: vert | 7.0 | 7.0 | O |
| 7507-87-0313 | 03:3 | 398-P | V: vert | 7.0 | 7.0 | O |
| 7507-87-0313 | 03:3 | 399-P | V: vert | 7.0 | 7.0 | O |
| 7507-87-0313 | 03:3 | 399A-P | V: vert | 7.0 | 7.0 | O |
| Total au compte de taxe : | | | | 37.8 | 35.0 | |

Objectifs du plan d'aménagement forestier

Le plan d'aménagement forestier a pour objectifs:

- de permettre au propriétaire d'avoir une meilleure connaissance de son boisé.
- de suggérer au propriétaire des travaux pour augmenter le potentiel forestier de sa propriété et ainsi son retour sur l'investissement.
- de permettre au propriétaire d'accéder aux programmes d'aide financière et de remboursement d'une partie de taxes foncières pour la réalisation de certains travaux forestiers.

Objectifs du propriétaire forestier

PRODUCTION FORESTIERE
CONSTRUCTION D'UN CHEMIN FORESTIER

Description de la forêt / cartographie

No de producteur forestier : 00000010507

Numéro de la carte forestière : 21L02SO06

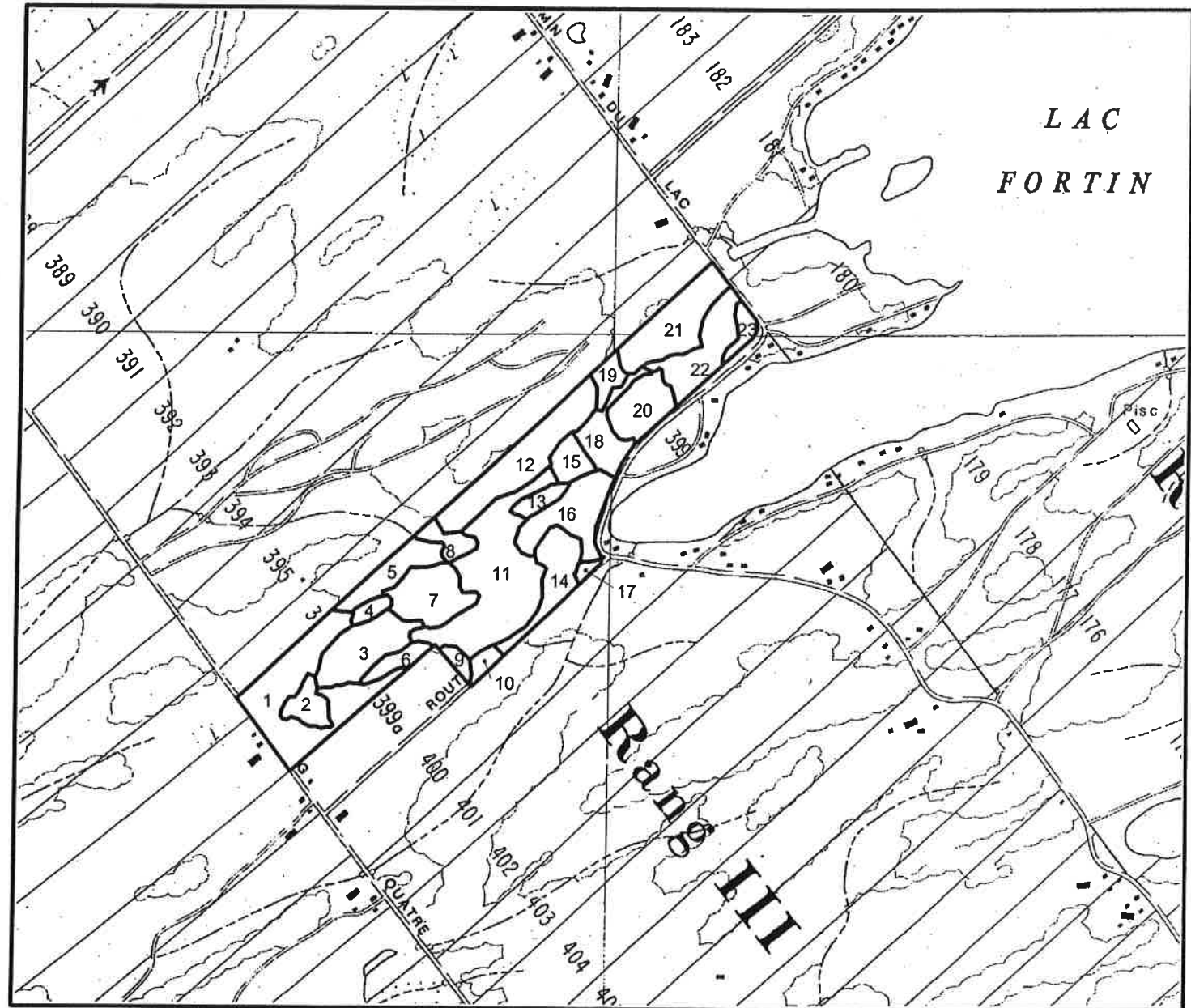
Numéro de la photo aérienne: 07132-102

Échelle: 1\15000



LÉGENDE

| | |
|--------------------------------|----------|
| Limite de lot et de peuplement | ——— |
| Numéros de peuplement | 1-2-3... |
| Chemin carrossable | ===== |
| Chemin de fer | -+--+ |
| Eau | ->->-> |
| Ligne de transmission | -Z-Z-Z- |



**GROUPEMENT
FORESTIER
CHAUDIÈRE**

356, rue Principale
St-Victor, Québec
G0M 2B0 (418)
588-6674

Description des peuplements

No de producteur forestier: 000000010507

Propriété no. 01

| No peup. | Type de peuplement | Essences principales | | | | Superficie approx. (ha) | Classe de densité | Classe de hauteur | Classe d'âge | |
|----------|------------------------------------|----------------------|------------------|------------------|------------------|-------------------------|-------------------|-------------------|--------------|------|
| 001 | Sapinière à sapin | Epinette blanche | Sapin baumier | Mélèze laricin | 4.6 | B / | 11 / | 40 / | | |
| 002 | Plantation d'épinette blanche | Epinette blanche | | | 0.8 | B / | 2 / | 10 / | | |
| 003 | Feuillus tolérants avec résineux | Bouleau jaune | Cèdre | Sapin baumier | Erable rouge | 2.3 | A / | 14 / | 60 / 30 | |
| 004 | Sapinière à sapin | Sapin baumier | Cèdre | Epinette blanche | Epinette rouge | 0.4 | A / | 11 / | 40 / | |
| 005 | Résineux avec feuillus intolérants | Sapin baumier | Cèdre | Bouleau gris | Bouleau à papier | Frêne noir | 1.5 | C / | 8 / | 30 / |
| 006 | Sapinière à sapin | Sapin baumier | Cèdre | Epinette blanche | | 0.6 | A / | 11 / | 30 / | |
| 007 | Plantation d'épinette blanche | Epinette blanche | | | 2.1 | A / | 8 / | 30 / | | |
| 008 | Sapinière à sapin | Sapin baumier | Bouleau gris | Erable rouge | | 0.6 | B / | 8 / | 30 / | |
| 009 | Cédrière | Cèdre | Epinette blanche | Sapin baumier | Bouleau gris | Aulne | 0.3 | D / | 8 / | 30 / |
| 010 | Plantation de pin rouge | Pin rouge | Epinette blanche | | | 0.4 | B / | 11 / | 30 / | |
| 011 | Plantation d'épinette de Norvège | Epinette Norvège | Sapin baumier | | | 5.8 | B / | 5 / | 20 / | |
| 012 | Sapinière à sapin | Epinette blanche | Sapin baumier | | | 3.5 | B / | 11 / | 30 / | |
| 013 | Eau | | | | | 0.6 | / | / | / | |
| 014 | Sapinière à cèdre | Epinette blanche | Sapin baumier | Cèdre | | 1.8 | B / | 14 / | 40 / | |
| 015 | Plantation d'épinette blanche | Epinette blanche | | | | 0.8 | A / | 8 / | 30 / | |

photographie aérienne

carte forestière régionale

vérification sur le terrain

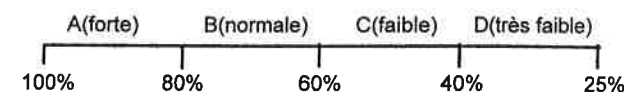
inventaire forestier

Équivalences des mesures

Hauteur: 1 mètre = 3,28 pieds

Superficie: 1 hectare (ha) = 2,47 acres (ac) = 2,92 arpents carrés

Classes de densité du couvert forestier:



Description des peuplements

No de producteur forestier: 000000010507

Propriété no. 01

| No peup. | Type de peuplement | Essences principales | | Superficie approx. (ha) | Classe de densité | Classe de hauteur | Classe d'âge |
|--------------------------------|---|----------------------|------------------|-------------------------|-------------------|-------------------|--------------|
| 016 | Plantation de pin rouge | Pin rouge | Epinette blanche | 2.3 | B / | 11 / | 30 / |
| 017 | Aulnaie plus de 2 mètres | Aulne | | 0.2 | / | / | / |
| 018 | Plantation de pin gris <i>Morceau martelé en 2006 et en cours d'exécution.</i> | Pin gris | | 1.4 | C / | 11 / | 30 / |
| 019 | Erablière | Erable à sucre | | 0.6 | A / | 8 / | 30 / |
| 020 | Plantation d'épinette blanche | Epinette blanche | | 1.7 | A / | 11 / | 30 / |
| 021 | Plantation d'érable à sucre | Erable à sucre | | 2.8 | B / | 8 / | 20 / |
| 022 | Autre | | | 2.2 | / | / | / |
| 023 | Plantation d'érable à sucre | | | 0.5 | C / | 8 / | 20 / |
| Total au compte de taxe | | | | 37.8 | | | |

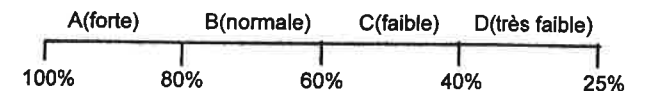
photographie aérienne
 carte forestière régionale
 vérification sur le terrain
 inventaire forestier

Équivalences des mesures

Hauteur: 1 mètre = 3,28 pieds

Superficie: 1 hectare (ha) = 2,47 acres (ac) = 2,92 arpents carrés

Classes de densité du couvert forestier:



Travaux forestiers de mise en valeur

No de producteur forestier: 000000010507

Propriété no: 01

| No peup. | Type de peuplement | Travaux suggérés (invalides sans prescription sylvicole pour autorisation municipale de coupe) | Sup. approx. à traiter (ha) | Année suggérée |
|----------|----------------------------------|---|--------------------------------|-------------------|
| 001 | Sapinière à sapin | <ul style="list-style-type: none"> Eclaircie commerciale où un prélèvement d'environ 30 à 35% du volume marchand est fait parmi les tiges de moindre qualité afin de stimuler la croissance des meilleurs sujets.(CERM) | 3.9 | 2009 |
| 003 | Feuillus tolérants avec résineux | <ul style="list-style-type: none"> Récolte partielle entre 30 et 50% du volume d'un peuplement afin de favoriser l'installation de la régénération. La récolte finale pourra s'effectuer dans une dizaine d'années lorsque la régénération sera de hauteur suffisante. (RPR) | 1.8 | 2009 |
| 004 | Sapinière à sapin | <ul style="list-style-type: none"> Eclaircie commerciale où un prélèvement d'environ 30 à 35% du volume marchand est fait parmi les tiges de moindre qualité afin de stimuler la croissance des meilleurs sujets.(CERM) | 0.4 | 2009 |
| 006 | Sapinière à sapin | <ul style="list-style-type: none"> Éclaircie effectuée dans un jeune peuplement ayant à peine dépassé le stade de gaulis où on régularise l'espacement entre les tiges d'avenir en récupérant un léger volume de bois. (CIR) | 0.6 | 2009 |
| 007 | Plantation d'épinette blanche | <ul style="list-style-type: none"> Eclaircie commerciale où un prélèvement d'environ 30 à 35% du volume marchand est fait parmi les tiges de moindre qualité afin de stimuler la croissance des meilleurs sujets.(CERM) | 2.1 | 2009 |
| 011 | Plantation d'épinette de Norvège | <ul style="list-style-type: none"> Coupe de récupération.(CRBA) | 5.8 | 2009 |
| 012 | Sapinière à sapin | <ul style="list-style-type: none"> Eclaircie commerciale où un prélèvement d'environ 30 à 35% du volume marchand est fait parmi les tiges de moindre qualité afin de stimuler la croissance des meilleurs sujets.(CERM) | 3.5 | 2009 |
| 014 | Sapinière à cèdre | <ul style="list-style-type: none"> Eclaircie commerciale où un prélèvement d'environ 30 à 35% du volume marchand est fait parmi les tiges de moindre qualité afin de stimuler la croissance des meilleurs sujets.(CERM) | 1.8 | 2009 |
| 015 | Plantation d'épinette blanche | | | |

Travaux forestiers de mise en valeur

No de producteur forestier: 000000010507

Propriété no: 01

| No peup. | Type de peuplement | Travaux suggérés (invalides sans prescription sylvicole pour autorisation municipale de coupe) | Sup. approx. à traiter (ha) | Année suggérée |
|----------|-------------------------------|---|--------------------------------|-------------------|
| | | <ul style="list-style-type: none">Eclaircie commerciale où un prélèvement d'environ 30 à 35% du volume marchand est fait parmi les tiges de moindre qualité afin de stimuler la croissance des meilleurs sujets.(CERM) | 0.8 | 2009 |
| 016 | Plantation de pin rouge | <ul style="list-style-type: none">Eclaircie commerciale où un prélèvement d'environ 30 à 35% du volume marchand est fait parmi les tiges de moindre qualité afin de stimuler la croissance des meilleurs sujets.(CERM) | 2.3 | 2009 |
| 019 | Erablière | <ul style="list-style-type: none">Eclaircie commerciale où un prélèvement d'environ 30 à 35% du volume marchand est fait parmi les tiges de moindre qualité afin de stimuler la croissance des meilleurs sujets.(CEFTM) | 0.6 | 2009 |
| 020 | Plantation d'épinette blanche | <ul style="list-style-type: none">Eclaircie commerciale où un prélèvement d'environ 30 à 35% du volume marchand est fait parmi les tiges de moindre qualité afin de stimuler la croissance des meilleurs sujets.(CERM) | 1.7 | 2009 |

Travaux forestiers de mise en valeur

No.de producteur forestier: 000000010507

Propriété no: 01

No peup. Type de peuplement

Travaux suggérés

(invalides sans prescription sylvicole pour autorisation municipale de coupe)

**Sup. approx. à Année
traiter (ha) suggérée**

Travaux touchant toute la propriété

L'année d'exécution inscrite à la "note" est indiquée seulement pour fin de planification et ne devra pas être considérée comme une obligation d'exécution à cette période.

Tous les peuplements qui ne sont pas indiqués ci-haut n'ont pas de travaux prévus d'ici 10 ans. Cependant, une intervention est toujours possible sur prescription sylvicole dans ces peuplements.

Les travaux suggérés dans ce plan de gestion ne servent qu'à une planification générale. Une analyse plus poussée lors d'une visite de terrain ultérieure pourra confirmer ceux-ci par la confection d'une prescription sylvicole.

Le propriétaire devra veiller à l'entretien et à l'amélioration s'il y a lieu, des lignes de sa propriété et des chemins d'accès existants ou à venir.

Votre municipalité a adopté un règlement sur l'abattage d'arbres. Dans ce règlement, on indique la superficie maximale d'un seul tenant pouvant être coupée à blanc. On retrouve aussi, les bandes boisées devant être préservées le long des routes, des cours d'eau et des propriétés voisines. Avant d'entreprendre une coupe, il est essentiel de bien connaître ce règlement et d'obtenir s'il y a lieu un certificat d'autorisation d'abattage auprès de votre municipalité.

A cette effet, les travaux de récolte totale suggérés dans ce plan d'aménagement forestier ne doivent pas être considérés par la Municipalité comme une validation de ceux-ci par l'ingénieur forestier qui signe ce document. Seule une prescription sylvicole de récolte signée par un ingénieur forestier sur la superficie à traiter sera valide.

Lorsque vous confiez votre coupe au Groupement Forestier Chaudière, vous bénéficiez des services d'une équipe de professionnels qui s'assure d'obtenir toutes les autorisations nécessaires à la réalisation des travaux de coupe indispensables pour bien aménager votre propriété.


Acceptation et signature

Les travaux inscrits dans ce plan d'aménagement forestier visent à aider le propriétaire à prendre les décisions qui lui permettent de mettre en valeur sa propriété et ils sont indiqués à titre de suggestion. La réalisation de ces travaux n'est toutefois pas obligatoire. Cependant, des données supplémentaires peuvent s'avérer nécessaires avant de procéder à leur réalisation. Il est recommandé au propriétaire forestier:

- de consulter un conseiller forestier et de vérifier la réglementation municipale applicable avant d'entreprendre des travaux;
- de noter les interventions réalisées sur la propriété.

Je, **FIDUCIE HUGO, REMY ET CHRISTINE**

reconnais avoir pris connaissance de ce plan d'aménagement forestier.


Signature **FIDUCIE HUGO, REMY ET CHRISTINE**

02-11-2009
Date

No de producteur forestier: **000000010507**

Ce plan d'aménagement forestier est valide jusqu'en **2019-07-01** et porte le numéro **12321060903780907**

Ce plan d'aménagement a été élaboré par: Jonathan Brière, tech. for., Jonathan Brière
(nom)

Je certifie que ce plan d'aménagement forestier est conforme au règlement no 5 l'agence régionale de mise en valeur de la Chaudière.


Mathieu Grondin, ingénieur forestier, no. permis: 06035

1^{er} juillet 2009
Date

Remarques



**GROUPEMENT
FORESTIER
CHAUDIÈRE**

356, rue Principale
St-Victor, Québec
G0M 1M0
(418) 588-6674